

«УТВЕРЖДАЮ»

Директор МОБУ Верхнесуянская

ООШ

МР Караидельский район РБ

Э.Ф.Гиндуллина

2024 г.




«СОГЛАСОВАНО»

Вр.и.о. н

ОМВД

району с



«С»

Глава сел

Верхнесу

МР Кара



ПАСПОРТ

дорожной безопасности образовательного

Муниципального общеобразовательного

учреждения Верхнесуянская основная с

школа МР Караидельский район Респу

2024 год

<p style="text-align: center;">СОГЛАСОВАНО</p> <p>Глава сельского поселения Верхнесуянский с/с МР Караидельский район</p> <p style="text-align: center;">_____Агалтдинов Р.Ф.</p> <p style="text-align: center;">«____» _____ 2024 г.</p>	<p style="text-align: center;">УТВЕРЖДАЮ</p> <p>Директор МОБУ Верхнесуянская ООШ</p> <p style="text-align: center;">_____Э.Ф.Гиндуллина</p> <p style="text-align: center;">«____» _____ 2024 г.</p> <p style="text-align: center;">ПРИКАЗ № ОТ</p>
<p style="text-align: center;">СОГЛАСОВАНО</p> <p>Начальник ОГИБДД МВД России _____Нурисламов Р.А.</p> <p style="text-align: center;">«____» _____ 2024г.</p>	

ПАСПОРТ

дорожной безопасности образовательной организации

МОБУ Верхнесуянская ООШ

2024 год

Общие сведения

Муниципальное общеобразовательное бюджетное учреждение Верхнесуянская основная общеобразовательная школа муниципального района Караидельский район Республики Башкортостан

Тип образовательной организации: общеобразовательное

Юридический адрес: 452379 РБ, Караидельский район, д. Седяш, ул. Береговая, д.4

Фактический адрес: 452379 РБ, Караидельский район, д. Седяш, ул. Береговая, д.4

Руководители общеобразовательной организации:

Директор: Гиндуллина Э.Ф.

Заместитель директора по ВР:

Ответственные работники муниципального органа образования:

Ответственные от Госавтоинспекции:

Ответственные работники за мероприятия по профилактике детского травматизма Сайранова Р.Я.

Руководитель или ответственный работник дорожно-эксплуатационной организации, осуществляющей содержание улично-дорожной сети (УДС) _____

Руководитель или ответственный работник дорожно-эксплуатационной организации, осуществляющей содержание технических средств организации дорожного движения (ТСОДД) _____

Количество обучающихся (учащихся, воспитанников) 26

Наличие уголка по БДД имеется, фойе



(если имеется, указать место расположения)

Наличие класса по БДД не
имеется _____

(если имеется, указать место расположения)

Наличие автогородка (площадки) по БДД _не имеется

Наличие автобуса в образовательной организации ГАЗ 322171, номер В 195АР702

Автобус специальный для перевозки детей

(при наличии автобуса)

Владелец автобуса: Муниципальное общеобразовательное бюджетное учреждение Верхнесуянская основная общеобразовательная школа муниципального района Караидельский район Республики Башкортостан

Время занятий в образовательной организации: 09 час. 00 мин - _____ час. ____

Телефон оперативных служб: Отдела Управления ФСКН РФ по РБ по г.Бирск: (34784) 4-41-44, ОМВД России по Караидельскому району : 2-03-54, 2-03-42,

II.Информация об обеспечении безопасности перевозок детей специальным транспортным средством (автобусом)

1.Общие сведения:

Марка: ГАЗ

Модель ГАЗ 322171

Государственный регистрационный знак: В195АР702

Год выпуска: 2020

Количество мест в автобусе: 11

Соответствие конструкции требованиям, предъявляемым к школьным автобусам _____

2.Сведение о водителе автобуса

Фамили, имя, отчество	Дата принятия на работу	Стаж вождения ТС категории	Дата предстоящего медицинского осмотра	Период проведения стажировки	Сроки повышения квалификации	Допущенные нарушения п т
Калямов Рустам Тагирьянович	1.02.2017 г	18 лет	1.02.2022г.			нет

3.Организационно-техническое обеспечение:

- 1) Лицо, ответственное, за обеспечение безопасности дорожного движения (ФИО)Курбанова Г.Г.

Дата назначения

Дата прохождения аттестации

- 2) Организация проведения предрейсового медицинского осмотра водителя:

Осуществляется (ФИО специалиста)фельдшера Верхнесуянский ФАП Гайсина Ф.А.

На основании № 09.01. 2020г.

Действительного до 09.01.2021 г. _____

- 3) Организация проведения предрейсового технического осмотра транспортного средства:

Осуществляет Файзуллина А.Р

На основании приказа _____

Действительного до _____

- 4) Дата очередного технического осмотра _____

- 5) Место стоянки автобуса в нерабочее время имеется _____

меры , исключаящие несанкционированное использование _____

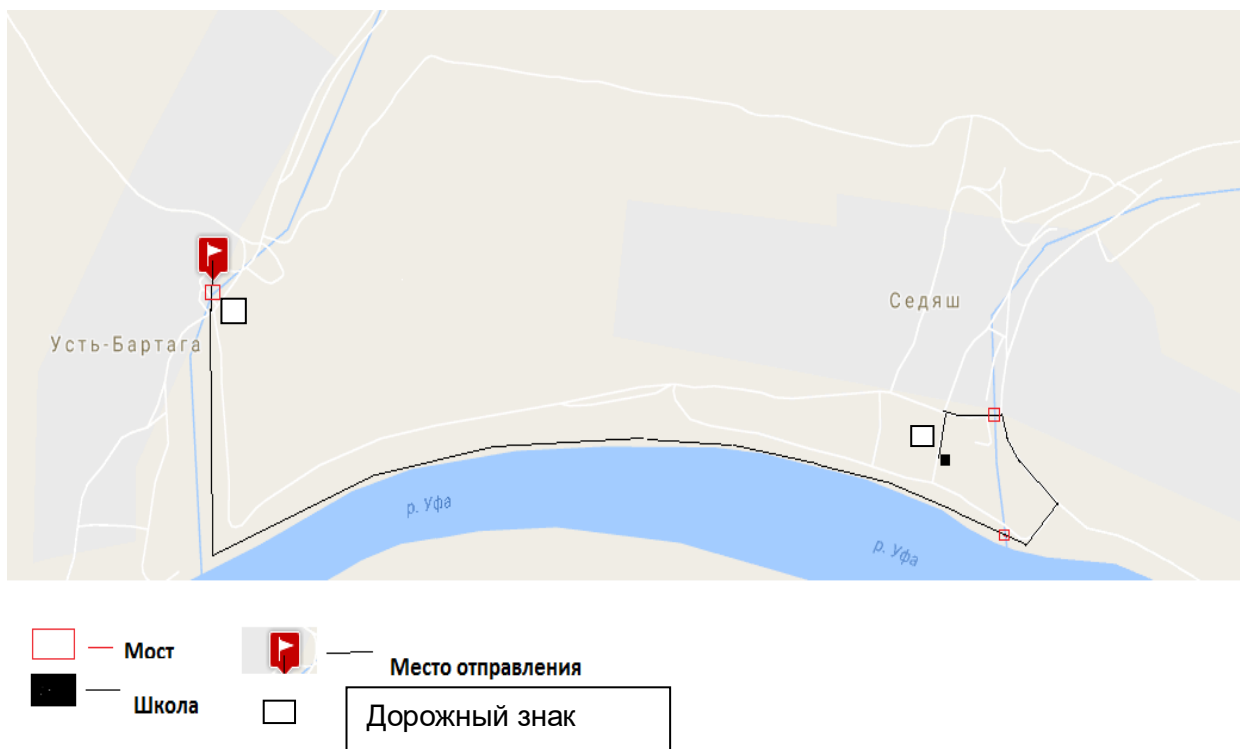
4. Сведение о владельце автобуса:

Юридический адрес: 452379 РБ, Караидельский район, д. Седяш, ул. Береговая, д.21

Фактический адрес: 452379 РБ, Караидельский район, д. Седяш, ул. Береговая, д.21

Телефон ответственного лица: 89876164384

3. Маршрут движения автобуса Муниципального общеобразовательного бюджетного учреждения Верхнесуаянская основная общеобразовательная школа муниципального района Карaidельский район Республики Башкортостан



Рекомендации к составлению схемы маршрута движения автобуса образовательной организации

На схеме указываются населенные пункты, через которые следует автобус образовательной организации, оборудованные места остановок для посадки и высадки детей в каждом населенном пункте и в иных местах по маршруту движения автобуса; непосредственно населенный пункт, где расположена образовательная организация.

На схеме указывается безопасный маршрут следования автобуса образовательной организации из пункта А в пункт В, а также обозначены:

- жилые дома населенных пунктов;
- здание образовательной организации;
- автомобильные дороги;
- дислокация существующих дорожных знаков на пути следования автобуса образовательной организации;
- пешеходные переходы, пересекающие проезжую часть маршрута движения автобуса образовательной организации;
- другие технические средства организации дорожного движения на маршруте движения автобуса образовательной организации.

4. Безопасное расположение остановки автобуса у Муниципального общеобразовательного бюджетного учреждения Верхнесуянская основная общеобразовательная школа муниципального района Караидельский район Республики Башкортостан



- движение школьного автобуса
- движение детей к месту посадки/высадки
- место посадки/высадки детей

Рекомендации к составлению схемы расположения остановки автобуса у образовательной организации

На схеме указывается подъезд в оборудованный «карман» или другое оборудованное место для посадки и высадки детей из автобуса у образовательной организации, и дальнейший путь движения автобуса по проезжей части, а также безопасный маршрут движения детей от остановки автобуса у образовательной организации.

На схеме обозначены:

- жилые дома района расположения образовательной организации; - здание образовательной организации;
- ограждение территории образовательной организации (при наличии);
- автомобильные дороги.

5. План-схема пути движения транспортных средств и детей при проведении дорожных ремонтно-строительных работ вблизи образовательной организации



- 1 1 - временная пешеходная дорожка
- направление движения транспортного потока
- рекомендуемое направление движения пешеходного потока

Рекомендации к составлению план-схемы пути движения транспортных средств и детей

при проведении дорожных ремонтно-строительных работ вблизи образовательной организации

На схеме указывается место производства дорожных ремонтно-строительных работ, его обустройство дорожными знаками

и ограждениями, иными техническими средствами организации дорожного движения, а также безопасный маршрут движения детей к образовательной организации с учетом изменения маршрута движения по тротуару.

На схеме обозначены:

- участок производства дорожных ремонтно-строительных работ:

- автомобильные дороги;

тротуары;

- альтернативные пути (обходы места

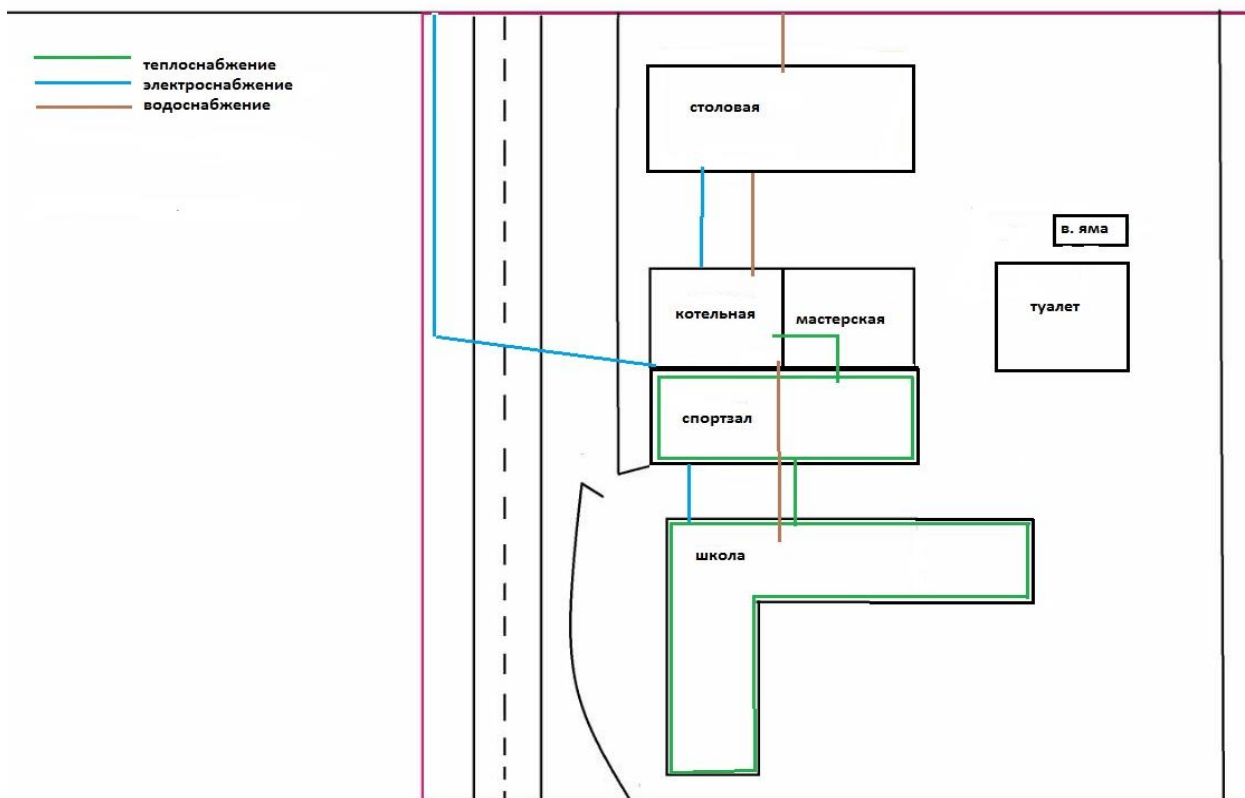
ремонтно-строительных работ пешеходами и средствами);

- здание образовательной организации;

- ограждение территории образовательной организации

Муниципального общеобразовательного бюджетного учреждения Верхнесуянская основная общеобразовательная школа муниципального района Караидельский район Республики Башкортостан

1. Район расположения образовательной организации, пути движения транспортных средств и детей (обучающихся)

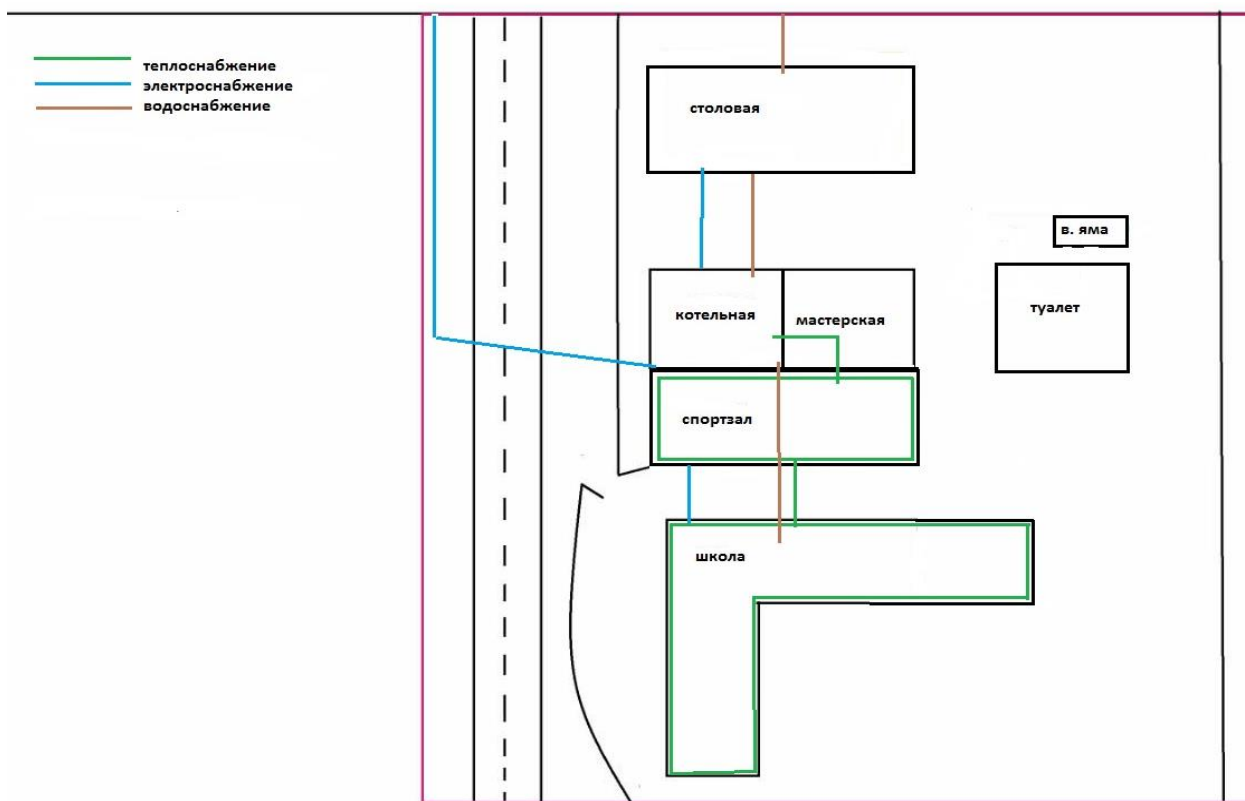


Рекомендации к составлению план-схемы района расположения образовательной организации

1. Район расположения образовательной организации определяется группой жилых домов, зданий и улично-дорожной сетью с учетом остановок общественного транспорта (выходов из станций метро), центром которого является непосредственно образовательная организация;
2. Территория, указанная на схеме, включает:
 - образовательную организацию;
 - стадион вне территории образовательной организации, на котором могут проводиться занятия по физической культуре (при наличии);
 - парк, в котором могут проводиться занятия с детьми на открытом воздухе (при наличии);
 - спортивно-оздоровительный комплекс (при наличии);
 - жилые дома, в которых проживает большая часть детей данной образовательной организации;
 - автомобильные дороги и тротуары.
3. На схеме обозначены:
 - расположение жилых домов, зданий и сооружений;
 - сеть автомобильных дорог;
 - пути движения транспортных средств;
 - пути движения детей В/ИЗ образовательную организацию:
 - опасные участки (места несанкционированных переходов на подходах к образовательной организации, места имевших место случаев дорожно-транспортных происшествий с участием детей-пешеходов и детей-велосипедистов);
 - уличные (наземные - регулируемые / нерегулируемые) и внеуличные (надземные / подземные) пешеходные переходы;
 - названия улиц и нумерация домов.

Схема необходима для общего представления о районе расположения образовательной организации. На схеме обозначены наиболее частые пути движения детей от дома (от отдаленных остановок маршрутных транспортных средств) к образовательной организации и обратно. При исследовании маршрутов движения детей необходимо уделить особое внимание опасным зонам, где дети пересекают проезжие части дорог не по пешеходному переходу.

2. Схема организации дорожного движения в непосредственной близости от образовательной организации с размещением соответствующих технических средств организации дорожного движения, маршрутов движения детей и расположения парковочных мест.



Рекомендации к составлению схемы организации дорожного движения в непосредственной близости от образовательной организации

1. Схема организации дорожного движения ограничена автомобильными дорогами, находящимися в непосредственной близости от образовательной организации.

2. На схеме обозначаются:

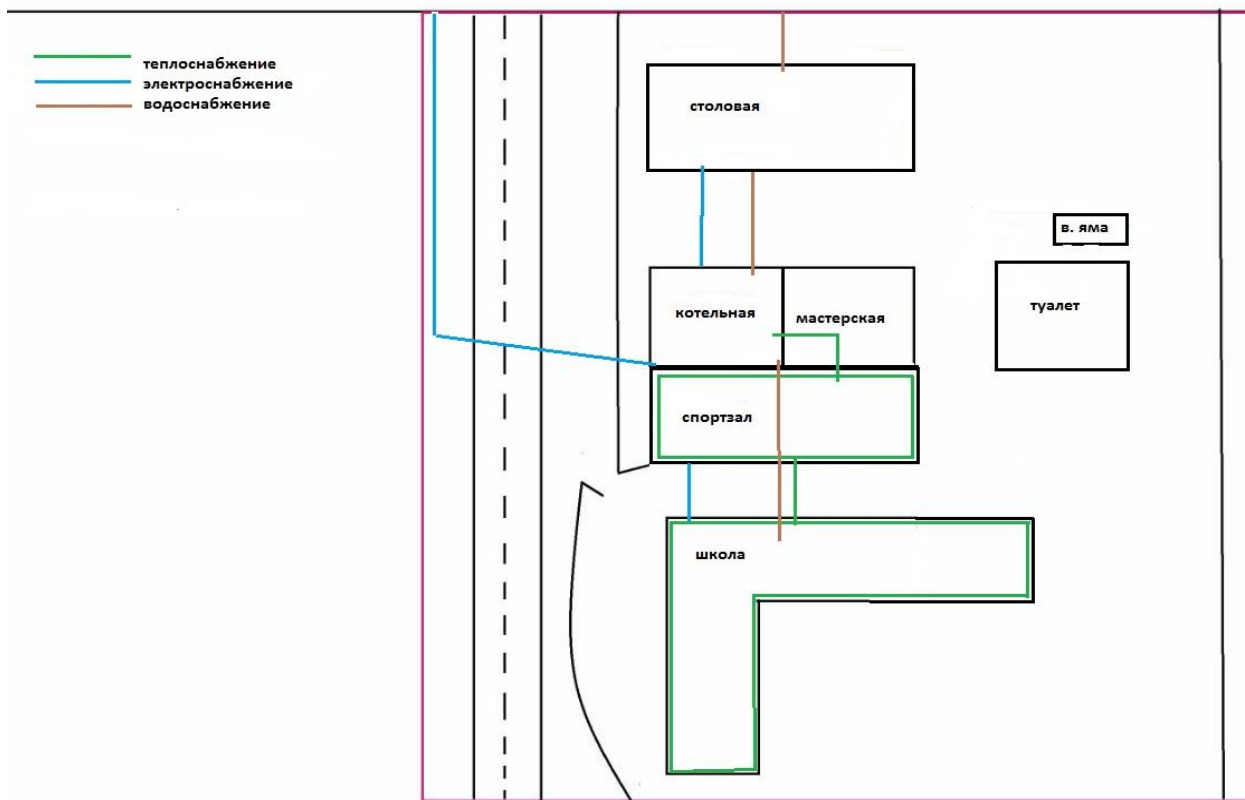
- здание образовательной организации с указанием территории, принадлежащей непосредственно образовательной организации (при наличии указать ограждение территории);
- автомобильные дороги и тротуары:
- уличные (наземные - регулируемые/нерегулируемые) и внеуличные (надземные/подземные) пешеходные переходы на подходах к образовательной организации;
- дислокация существующих дорожных знаков и дорожной разметки;
- другие технические средства организации дорожного движения; - направление движения транспортных средств по проезжей части; - направление безопасного маршрута движения детей.

3. На схеме указано расположение остановок маршрутных транспортных средств и безопасные маршруты движения детей от остановочного пункта к образовательной организации и обратно;

4. При наличии стоянки (парковочных мест) около образовательной организации, указывается место расположение и безопасные маршруты движения детей от парковочных мест к образовательной организации и обратно.

К схеме (в случае необходимости) должен быть приложен план мероприятий по приведению существующей организации дорожного движения к организации дорожного движения, соответствующей нормативным техническим документам, действующим в области дорожного движения, по окончании реализации которого готовится новая схема.

6. Маршруты движения организованных групп детей от образовательной организации к стадиону, парку или спортивно-оздоровительному комплексу

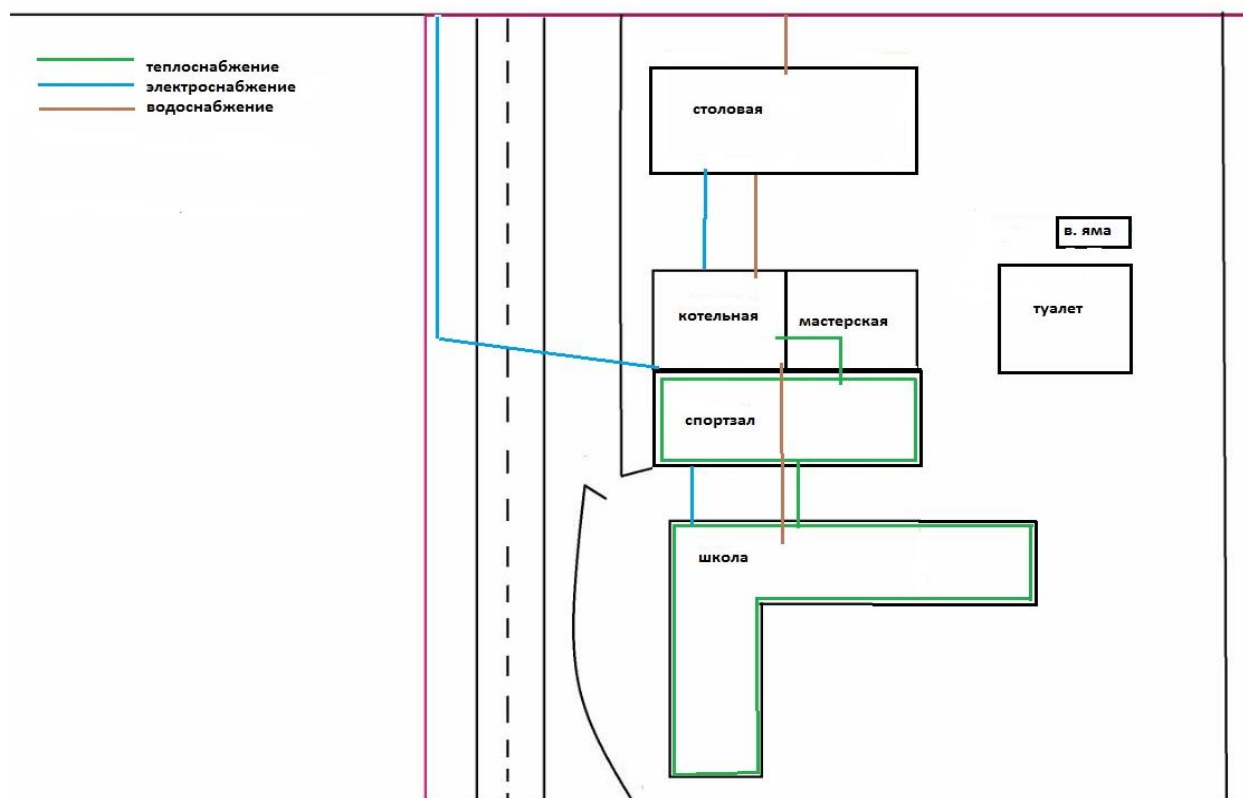


Рекомендации к составлению схемы маршрутов движения организованных групп детей от образовательной организации к стадиону, парку или спортивно-оздоровительному комплексу

На схеме района расположения образовательной организации указываются безопасные маршруты движения детей от образовательной организации к стадиону, парку или спортивно-оздоровительному комплексу и обратно.

Эти схемы должны использоваться преподавательским составом при организации движения групп детей к местам проведения занятий вне территории образовательной организации

7. Пути движения транспортных средств к местам разгрузки/погрузки и рекомендуемые безопасные пути передвижения детей по территории образовательной организации



Рекомендации к составлению схемы пути движения транспортных средств к местам разгрузки/погрузки и рекомендуемые безопасные пути передвижения детей по территории образовательной организации

На схеме указывается примерная траектория движения транспортных средств на территории образовательной организации, в том числе места погрузки/разгрузки, а также безопасный маршрут движения детей во время погрузочно-разгрузочных работ.

В целях обеспечения безопасного движения детей по территории образовательной организации необходимо исключить пересечения путей движения детей и путей движения транспортных средств.